

مرسوم سلطاني

رقم ٢٠١٣/٦٩

بتقرير صفة المنفعة العامة

لمشروع تطوير دوارات الصويحرة وصلان وفلج القبائل بولاية صحار

سلطان عمان

نحن قابوس بن سعيد

بعد الاطلاع على النظام الأساسي للدولة الصادر بالمرسوم السلطاني رقم ٩٦/١٠١ ،
وعلى قانون نزع الملكية للمنفعة العامة الصادر بالمرسوم السلطاني رقم ٧٨/٦٤ ،
وبناء على ما تقتضيه المصلحة العامة .

رسمنا بما هو آت

المادة الأولى

يعتبر مشروع تطوير دوارات الصويحرة وصلان وفلج القبائل بولاية صحار المحدد
في المذكرة والرسم التخطيطي الإجمالي المرفقين من مشاريع المنفعة العامة .

المادة الثانية

للجهات المختصة الاستيلاء بطريق التنفيذ المباشر على العقارات والأراضي اللازمة
للمشروع المذكور، وما عليها من منشآت طبقاً لأحكام قانون نزع الملكية للمنفعة العامة
المشار إليه .

المادة الثالثة

ينشر هذا المرسوم في الجريدة الرسمية ، ويعمل به من تاريخ صدوره .

صدر في : ١٤ من صفر سنة ١٤٣٥ هـ

الموافق : ١٧ من ديسمبر سنة ٢٠١٣ م

قابوس بن سعيد

سلطان عمان

مذكرة

بشأن تقرير صفة المنفعة العامة

لمشروع تطوير دوارات الصويحرة وصلان وفلج القبائل بولاية صحار

قامت وزارة النقل والاتصالات بالانتهاء من أعمال التصميم وإعداد مستندات المناقصة لتنفيذ مشروع تطوير دوارات الصويحرة وصلان وفلج القبائل بولاية صحار ، ويهدف المشروع إلى حل مشكلة الاختناقات المرورية على الدوارات القائمة والطرق الرابطة بها ورفع كفاءتها تسهيلا للحركة المرورية .

ويتطلب تنفيذ المشروع الأعمال الآتية :

أولا : دوار الصويحرة :

- ١ - إزالة الدوار القائم مع الجسم وجعل الحركة المرورية الرئيسية المتجهة إلى ولاية شناس مستمرة بدون توقف عند هذه النقطة ، وإنشاء جسر علوي ذي حارتين للطريق الثانوي الرابط .
- ٢ - إنشاء عدد (٢) دوارين لخدمة الحركة المرورية على جانبي الجسر العلوي .
- ٣ - إنشاء عدد (٣) ثلاثة ممرات سفلية (أنفاق) للمركبات .
- ٤ - إنشاء عدد (٢) ممرين سفليين (أنفاق) للمشاة .
- ٥ - إنشاء عبارات صندوقية لوادي الصويحرة بدلا من المعبر السطحي القائم .
- ٦ - نقل وحماية العديد من خطوط الخدمات القائمة .
- ٧ - تزويد الطريق بكافة متطلبات السلامة المرورية من دهانات وعلامات وشاخصات مرورية ، بالإضافة إلى الحواجز المعدنية والخرسانية .

ثانيا : دوار صلان :

- ١ - إزالة الدوار القائم مع الجسم وجعل الحركة المرورية الرئيسية المتجهة إلى ولاية شناس مستمرة بدون توقف عند هذه النقطة وإنشاء جسر علوي ذي حارتين للطريق الثانوي الرابط .
- ٢ - إنشاء عدد (٢) دوارين لخدمة الحركة المرورية على جانبي الجسر العلوي .
- ٣ - إنشاء عدد (٤) أربعة ممرات سفلية (أنفاق) للمركبات .
- ٤ - إنشاء عدد (٢) ممرين سفليين (أنفاق) للمشاة .


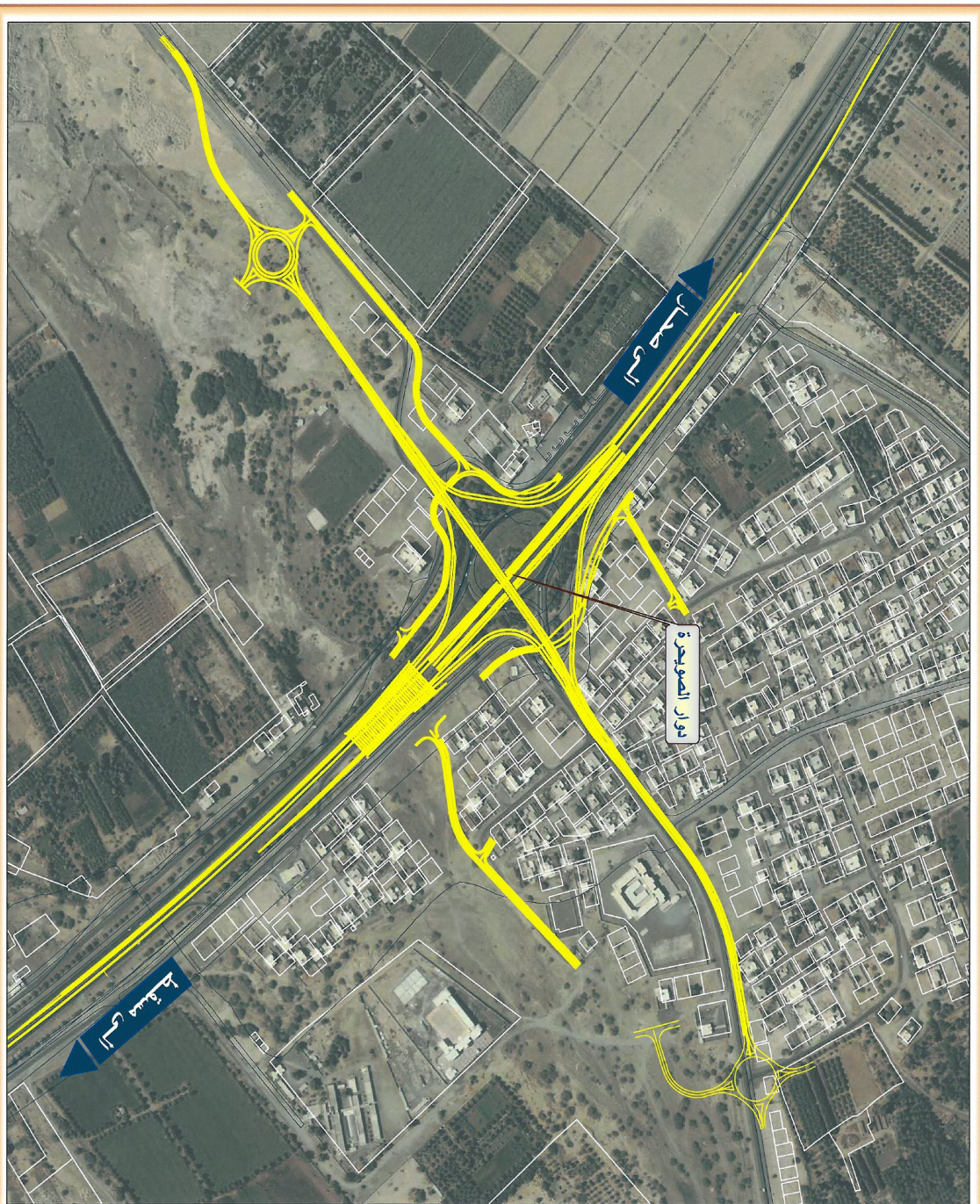
- ٥ - تمديد العبارات الصندوقية القائمة ، وزيادة عدد الفتحات بها .
- ٦ - نقل وحماية العديد من خطوط الخدمات القائمة .
- ٧ - تزويد الطريق بكافة متطلبات السلامة المرورية من دهانات وعلامات وشاخصات مرورية ، بالإضافة إلى الحواجز المعدنية والخرسانية .

ثالثا : دوار فلج القبائل :

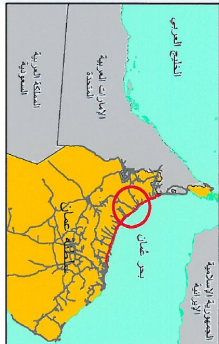
- ١ - الإبقاء على الدوار القائم مع عمل التوسعة اللازمة له .
- ٢ - إنشاء جسر علوي بـ (٣) ثلاث حارات في كل اتجاه للحركة المرورية الرئيسية العابرة باتجاه ولاية شناس ، وإنشاء جسر علوي آخر بحارتين يلتقي مع الجسر الأول لنقل الحركة المتجهة من ولاية صحار إلى محافظة البريمي ، علما بأن هذا الجسر المتجه إلى محافظة البريمي تم تصميمه إلا أن تنفيذه سيتم مستقبلا .
- ٣ - إعادة تأهيل طرق الخدمة على جانبي الدوار بطول حوالي (٢٣٠٠) ألفين وثلاثمائة متر .
- ٤ - إنشاء عدد (٢) موقفين للحافلات وسيارات الأجرة .
- ٥ - إنشاء عدد (٢) ممرين سفليين (أنفاق) للمشاة .
- ٦ - نقل وحماية العديد من خطوط الخدمات القائمة .
- ٧ - تزويد الطريق بكافة متطلبات السلامة المرورية من منشآت تصريف المياه ودهانات وعلامات وشاخصات مرورية ، بالإضافة إلى الحواجز المعدنية والخرسانية .

وحيث إن تنفيذ هذا المشروع يتطلب نزع ملكية الممتلكات المتأثرة به ، وتعويض أصحابها وفقا لأحكام قانون نزع الملكية للمنفعة العامة الصادر بالمرسوم السلطاني رقم ٧٨/٦٤ ، ولذلك فإن الأمر يقتضي استصدار مرسوم سلطاني بتقرير صفة المنفعة العامة لهذا المشروع .

وزير النقل والاتصالات



تقرير صفة المنطقة العامة
لمشروع الجسور الطويه
طريق الباطية القائم
(دوار الصويرة)



مفتاح الخريطة

- طرق مقترحة
- مخططات
- مواقع الجسور
- طرق قائم

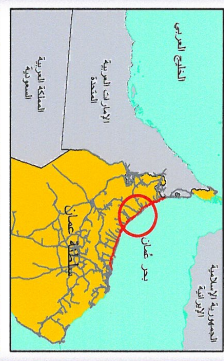
م/عبد القوي بن عبدالله الزريقي
مدير عام تخطيط المدن والمساحة

سيف بن محمد الظبيبي
وزير الإسكان

د/احمد بن محمد القضيبي
وزير النقل والإحصاءات



تقرير صفة المتقدمة العامة
لمشروع الجسور العلوية
لخطريق الباطنة القائم
(دوار صلان)



مفتاح الخريطة
مخططات
طرق مقترحة
مواقع الجسور
طريق قائم

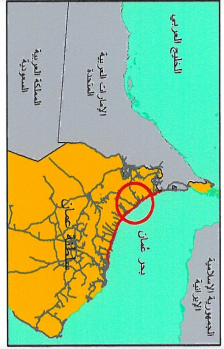
د/عبد القوي بن عبد الله الظفيري
مدير عام تخطيط المدن والمساحة

سيف بن محمد الظفيري
وزير الإسكان

د/احمد بن محمد الظفيري
وزير النقل والإصلاحيات



تدير صحة المنطقة العامة
لمشروع الجسور الطويه
طريق الباطية القائم
(دور فاج القابل)



مفتاح الخريطة

- طرق مقترحة
- مطحات
- مواقع الجسور
- طرق قائم

د/عبد القوي بن عبدالله الوهيبي
مدير عام تخطيط المدن والمساحة

سيف بن محمد القحطاني
وزير الأمانة

د/أحمد بن محمد القحطاني
وزير النقل والإصلاات