

## وزارة النقل

### قرار وزاري

رقم ٢٠١٩/١٥٦

### باعتتماد دليل تصنيف وترقيم الطرق في سلطنة عمان

استنادا إلى المرسوم السلطاني رقم ٢٠٠٨/١٩ بتحديد اختصاصات وزارة النقل والاتصالات واعتماد هيكلها التنظيمي ،  
وإلى القرار الوزاري رقم ٢٠١٧/٢٢٥ باعتتماد دليل تصميم الطرق ومواصفات القياسية لإنشاء الطرق والجسور الصادر بتاريخ ٢٤ ربيع الأول ١٤٣٩هـ الموافق ١٣ ديسمبر ٢٠١٧م ،  
وبناء على ما تقتضيه المصلحة العامة ،

### تقرر

#### المادة الأولى

يعتمد دليل تصنيف وترقيم الطرق في سلطنة عمان المرفق .

#### المادة الثانية

على جميع الجهات الحكومية والمؤسسات الخاصة اتباع الدليل المشار إليه في المادة الأولى عند تصنيف وترقيم الطرق .

#### المادة الثالثة

ينشر هذا القرار في الجريدة الرسمية ، ويعمل به من اليوم التالي لتاريخ نشره .

صدر في : ٢١ من ربيع الثاني ١٤٤١هـ

الموافق : ١٨ من ديسمبر ٢٠١٩م

د. أحمد بن محمد بن سالم الفطيسي

وزير النقل

## تصنيف وترقيم الطرق في سلطنة عمان

### CLASSIFICATION AND NUMBERING OF ROADS IN OMAN

١ - مقدمة

- ❖ تحرص وزارة النقل دائماً على تطوير شبكة الطرق لتكون شبكة عصرية تساهم في دفع عجلة التنمية في السلطنة، وفي هذا الإطار، قامت الوزارة بإنجاز مشروع "تصنيف وترقيم الطرق بالسلطنة" بما يتفق مع أحدث الأسس العلمية والممارسات الدولية المتبعة في هذا المجال.
- ❖ يهدف هذا المشروع إلى تصنيف وترقيم الطرق الأسفلتية بالسلطنة من خلال منهجية متكاملة مما يساهم في تحسين وتطوير مستوى أداء شبكة الطرق ورفع مستوى السلامة عليها وإرشاد مستخدمي الطرق في الوصول إلى وجهاتهم المختلفة بسهولة ويسر.
- ❖ تضمن هذا المشروع، تصنيف شبكة الطرق الأسفلتية بالسلطنة طبقاً لدليل تصميم الطرق ٢٠١٧م. وتضمن التصنيف كلاً من الطرق الوطنية والشريانية والثانوية والموزعة، أما بالنسبة للطرق المحلية فقد تم الإقتصار على الطرق التي تؤدي إلى مناطق الجذب السياحي في السلطنة.
- ❖ كما تضمن هذا المشروع ترقيم الطرق الأسفلتية التي تم تصنيفها من خلال إطار مميز لكل نوع من الطرق يحتوي بداخله على "حرف" يدل على تصنيف الطريق و "رقم" للطريق.
- ❖ كما تم ترقيم جميع المخارج على التقاطعات الرئيسية طبقاً لمنهجية الترقيم المقترحة في "الدليل الموحد لأجهزة التحكم المروري" لدول مجلس التعاون الخليجي. وطبقاً لهذه الطريقة، فقد تم ترقيم المخارج السريعة على الطرق الرئيسية على أساس موقع المخرج بالكيلومتر بدءاً من بداية الطريق. كما تم ترقيم التقاطعات على الطرق الرئيسية بتطبيق نفس المنهجية. وتعتبر هذه الطريقة المقترحة للترقيم مفيدة لمستخدم الطريق في معرفة موقعه بالنسبة للمخرج أو التقاطع الذي يرغب في الخروج منه.
- ❖ كما تم تحديد بداية ونهاية كل طريق وعدد حارات المرور في كل اتجاه وطول الطريق، كما تم تدقيق أسماء الطرق باللغة العربية واللغة الإنجليزية ومراجعتها مع الجهات المعنية ومراجع العنونة في السلطنة.
- ❖ ولتحقيق مزيد من الاستفادة من هذا المشروع، قامت الوزارة بتدقيق قاعدة البيانات الخاصة بشبكة الطرق متضمنة التصنيف والترقيم والبيانات الأخرى لكل طريق، وجاري حالياً ربط هذه البيانات بنظام المعلومات الجغرافية.
- ❖ وقد قامت الوزارة بالتنسيق مع الجهات المعنية المختلفة فيما يتعلق بمسميات بعض الطرق وبداية ونهاية كل طريق بالإضافة إلى مناطق الجذب السياحية الهامة بالسلطنة والطرق المؤدية إليها.
- ❖ ولتحقيق الاستفادة المنتظرة من نتائج هذا المشروع، ارتأت هذه الوزارة تلخيص مخرجات هذا المشروع وعرضها بصورة مبسطة في هذا الكتيب لتعميمه على الجهات المعنية بتصميم وتنفيذ الطرق في السلطنة.
- ❖ وقد تضمن هذا الكتيب عدد من التوصيات تتعلق بتعديل في بعض اللوحات الإرشادية وخرائط السلطنة السياحية ودليل السائح في السلطنة.

٢- معايير تصنيف وترقيم الطرق

جدول رقم ١: معايير تصنيف الطرق

المعايير الرئيسية	تصنيف الطريق
<ul style="list-style-type: none"> <li>• طرق ذات مسافات طويلة</li> <li>• طرق ذات سرعات عالية</li> <li>• تربط أهم المناطق ببعضها (بما في ذلك الموانئ والمطارات)</li> <li>• تربط المعابر الحدودية الدولية الرئيسية والاستراتيجية بالمحافظات</li> <li>• شبكة مترابطة قائمة بذاتها توفر النقل السريع والأمن بين المناطق الرئيسية</li> </ul>	<p>الطرق الوطنية (National Routes)</p>
<ul style="list-style-type: none"> <li>• طرق ذات مسافات متوسطة</li> <li>• تربط المناطق الرئيسية ببعضها البعض</li> <li>• تربط المناطق الرئيسية بالطرق الوطنية</li> <li>• تربط الطرق الوطنية ببعضها البعض</li> <li>• تشكل الطرق الشريانية والوطنية شبكة مترابطة قائمة بذاتها</li> <li>• توفر الوصول إلى المناطق الإقليمية والمحلية</li> </ul>	<p>الطرق الشريانية (Arterial Routes)</p>
<ul style="list-style-type: none"> <li>• تربط بين المدن</li> <li>• تربط بين المدن والطرق الشريانية</li> <li>• تصل إلى المناطق المحلية في بعض الأحيان</li> <li>• طرق حضرية تربط بين المناطق التي تولد أحجام مرور عالية</li> </ul>	<p>الطرق الثانوية (Secondary Routes)</p>
<ul style="list-style-type: none"> <li>• طرق ذات سرعات منخفضة</li> <li>• شبكات طرق محلية تربط بين مناطق محددة تولد أحجام مرور عالية مثل مناطق الحضرية والقرى الرئيسية والطرق الثانوية أو الشريانية.</li> <li>• بعض طرق الخدمة المرتبطة بالطرق الأعلى تصنيفاً تعتبر جزءاً من شبكة الطرق الموزعة.</li> </ul>	<p>الطرق الموزعة (Distributor Routes)</p>
<ul style="list-style-type: none"> <li>• طرق ذات سرعات منخفضة</li> <li>• الطرق المحلية التي تؤدي إلى مناطق الجذب السياحي فقط.</li> </ul>	<p>الطرق المحلية (Access \ Local Routes)</p>

١-٢ معايير تصنيف الطرق

تم تصنيف الطرق طبقاً لدليل تصميم الطرق ٢٠١٧ ويوضح الجدول رقم ١ ملخص للمعايير الرئيسية التي تم تطبيقها في هذا التصنيف. وكما هو موضح بالجدول فإن التصنيف يعتمد على طول الطريق والسرعة التصميمية وأهمية المناطق التي يربط بينها.

جدول رقم ٢: معايير ترقيم الطرق

المعايير الرئيسية	تصنيف الطريق
<ul style="list-style-type: none"> <li>تبدأ بحرف "N" متبوع برقم أو رقمين، على سبيل المثال <b>N1, N2, .....N99</b></li> <li>تسلسل الترقيم يكون حسب الأهمية</li> </ul>	الطرق الوطنية <b>(National Routes)</b>
<ul style="list-style-type: none"> <li>تبدأ بحرف "A" متبوع برقم أو رقمين، على سبيل المثال <b>A1, A2, .....A99</b></li> <li>تسلسل الترقيم يكون حسب الأهمية</li> </ul>	الطرق الشريانية <b>(Arterial Routes)</b>
<ul style="list-style-type: none"> <li>تبدأ بحرف "S" متبوع برقمين، على سبيل المثال <b>S10, S11, .....S99</b></li> <li>تسلسل الترقيم يكون حسب الأهمية</li> </ul>	الطرق الثانوية <b>(Secondary Routes)</b>
<ul style="list-style-type: none"> <li>تبدأ بحرف "D" متبوع بثلاثة أرقام، على سبيل المثال <b>D100, D101, .....D999</b></li> <li>تم تخصيص الأرقام حسب اتجاه الطريق</li> <li>اتجاه الطريق من الشمال إلى الجنوب تخصص له أرقام زوجية</li> <li>اتجاه الطريق من الشرق إلى الغرب تخصص له أرقام فردية</li> </ul>	الطرق الموزعة <b>(Distributor Routes)</b>
<ul style="list-style-type: none"> <li>تبدأ بحرف "L" متبوع بثلاثة أرقام، على سبيل المثال <b>L100, L101, .....L999</b></li> <li>تم تخصيص الأرقام حسب اتجاه الطريق</li> <li>اتجاه الطريق من الشمال إلى الجنوب تخصص له أرقام زوجية</li> <li>اتجاه الطريق من الشرق إلى الغرب تخصص له أرقام فردية</li> </ul>	الطرق المحلية <b>(Access \ Local Routes)</b>

٢-٢ معايير ترقيم الطرق

تم ترقيم الطرق الأسفلتية التي تم تصنيفها بحيث يتضمن ترقيم الطريق ضمن إطار مميز لكل نوع من الطرق يحتوي بداخله على الحرف الأول من مسمى تصنيف الطريق باللغة الإنجليزية بالإضافة إلى رقم للطريق يتألف من رقم واحد إلى أربعة أرقام حسب تصنيف الطريق. ويوضح الجدول رقم ٢ المعايير الرئيسية التي تم اتباعها في الترقيم.

## الجريدة الرسمية العدد (١٣٢٤)

ويوضح الشكل رقم ١ مثال توضيحي لترقيم المخارج على أحد الطرق الرئيسية. وكما هو مبين في حالة وجود أكثر من مخرج عند نفس التقاطع يتم إضافة الحرف (A) إلى رقم المخرج الأول والحرف (B) إلى رقم المخرج الثاني وهكذا تباعاً.

وتعتبر طريقة الترقيم المذكورة أفضل من غيرها من الطرق في مساعدة مستخدم الطريق لمعرفة موقعه بالنسبة للمخرج أو التقاطع الذي يرغب في الخروج منه.

### ٢-٤ معايير ترقيم التقاطعات الرئيسية (جسور / أنفاق / تقاطعات سطحية)

تم تطبيق نفس المعايير المتبعة في ترقيم المخارج على التقاطعات الرئيسية والمذكورة في بند ٢-٣ على التقاطعات الرئيسية (جسور / أنفاق / تقاطعات سطحية). وطبقاً لهذه المعايير تم ترقيم التقاطع الرئيسي على أساس أقرب "كيلومتر" بدءاً من بداية الطريق.

وطبقاً للشكل رقم ١ فإن التقاطع الذي يقع عند الكيلومتر ١٢ يعتبر هو التقاطع رقم ١٢ وهكذا، ويكون شكل اللوحة على التقاطع كالتالي:



TYPICAL INTERCHANGE SIGN SIZE

FOR POSTED SPEED ≤ 80KPH (1500mm X 600mm)

FOR POSTED SPEED > 80KPH (2000mm X 750mm)

كما يوضح الجدول رقم ٣ تسلسل ترقيم الطرق الموزعة والطرق المحلية. وقد روعي بقدر الإمكان في ترقيم هذه الطرق أن تكون الأرقام الزوجية للطرق من اتجاه الشمال إلى الجنوب والأرقام الفردية للطرق من اتجاه الشرق إلى الغرب.

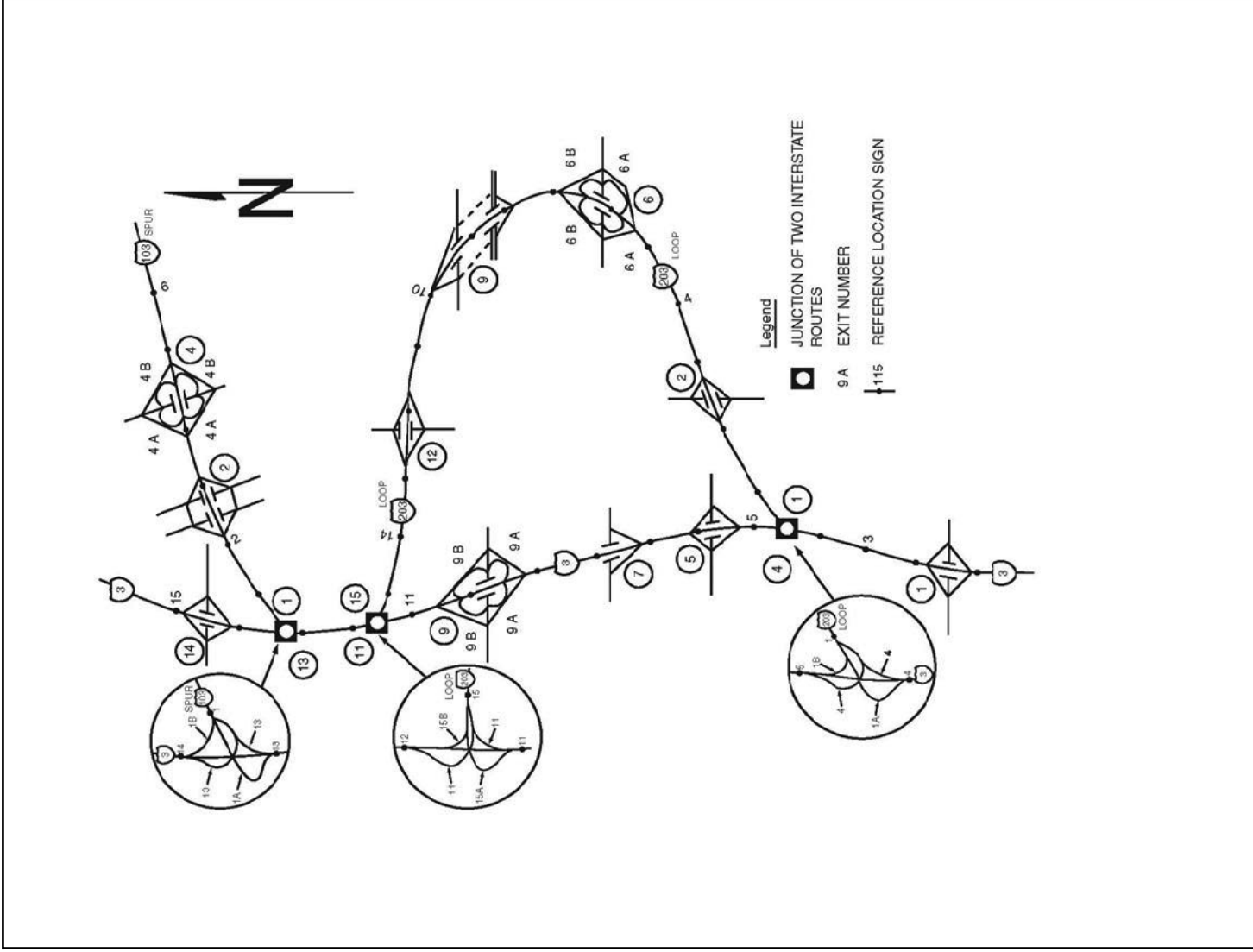
### جدول رقم ٣: تسلسل ترقيم الطرق الموزعة والطرق المحلية

المحافظات	ترقيم الطرق الموزعة (D) والطرق المحلية (L)
محافظة شمال الباطنة	100-199
محافظة جنوب الباطنة	200-299
محافظة مسقط	300-399
محافظة شمال وجنوب الشرقية	400-499
محافظة الداخلية	500-599
محافظة البريمي والظاهرة	600-699
محافظة الوسطى	700-799
محافظة ظفار	800-899
محافظة مسندم	900-999

### ٢-٣ معايير ترقيم المخارج على التقاطعات الرئيسية (جسور / أنفاق)

تم ترقيم المخارج على التقاطعات الرئيسية طبقاً للدليل الموحد لأجهزة التحكم المروري لدول مجلس التعاون الخليجي. وطبقاً لهذا الدليل تم ترقيم المخارج على أساس أقرب "كيلومتر" بدءاً من بداية الطريق.

الجريدة الرسمية العدد (١٣٢٤)



شكل رقم ١ : مثال توضيحي لترقيم المخارج على أحد الطرق الرئيسية

وفيما يلي بيان بالقوائم والخرائط لكل نوع من أنواع الطرق التي تم تناولها في هذا المشروع.

#### أ. الطرق الوطنية

يوضح الجدول رقم ٤ بيان تفصيلي بالطرق الوطنية التي تم تصنيفها في هذا المشروع والتي شملت عدد ١٠ طرق بطول إجمالي (2755 كم) تبدأ بترقيم من N1 إلى N10، كما تم تحديد بداية ونهاية كل طريق وعدد الحارات في كل اتجاه. ويوضح الشكل رقم ٢ خارطة توضح مسارات هذه الطرق وترقيم كل طريق وتم تمييزه باللون الأحمر.

#### ب. الطرق الشريانية

يوضح الجدول رقم ٥ بيان تفصيلي بالطرق الشريانية التي تم تصنيفها في هذا المشروع والتي شملت عدد ١٣ طريق بطول إجمالي (2883 كم) تبدأ بترقيم من A1 إلى A13، كما تم تحديد بداية ونهاية كل طريق وعدد الحارات في كل اتجاه. ويوضح الشكل رقم ٣ خارطة توضح مسارات هذه الطرق وترقيم كل طريق وتم تمييزه باللون الأزرق.

#### ج. الطرق الثانوية

يوضح الجدول رقم ٦ بيان تفصيلي بالطرق الثانوية التي تم تصنيفها في هذا المشروع والتي شملت عدد 3٧ طريق بطول إجمالي (1924 كم) تبدأ بترقيم من S10 إلى S46، كما تم تحديد بداية ونهاية كل طريق وعدد الحارات في كل اتجاه. ويوضح الشكل رقم 4 خارطة توضح مسارات هذه الطرق وترقيم كل طريق وتم تمييزه باللون الأخضر.

#### ٣- مخرجات المشروع

بلغ إجمالي عدد الطرق التي تم تصنيفها في هذا المشروع ٤١٥ طريق بطول إجمالي ١٢١٥٢ كم، وتشمل الطرق الوطنية والشريانية والثانوية والموزعة والمحلية التي تؤدي فقط إلى مناطق الجذب السياحي.

تم إعداد مخرجات المشروع في صورة يسهل الإستفادة منها والتعامل معها بمعرفة الجهات المعنية بشبكة الطرق. وتشمل هذه المخرجات قوائم وخرائط. وفيما يلي بيان بهذه المخرجات.

#### ٣-١ قوائم الطرق

تم إعداد قائمة لكل نوع من أنواع الطرق تحتوي على البيانات التالية لكل طريق:

- ترقيم الطريق
- إسم الطريق
- بداية ونهاية الطريق
- عدد الحارات في كل اتجاه
- طول الطريق

#### ٣-٢ خرائط الطرق

تم إعداد خارطة منفصلة توضح مسار وترقيم الطرق الموجودة في كل قائمة، كما تم تمييز كل نوع من أنواع الطرق بلون مختلف في هذه الخرائط، وكذلك تم إعداد خارطة مجمعة تحتوي على جميع أنواع الطرق.

٣-٣ ملخص قوائم الطرق

يوضح الجدول رقم ٩ ملخص لقوائم جميع الطرق التي تم تصنيفها في هذا المشروع حيث بلغ عدد إجمالي الطرق 415 طريق بطول إجمالي (١٢١٥٢ كم)، ويبين الجدول أرقام ورمز كل نوع من أنواع الطرق. كما يوضح الشكل رقم ٧ خارطة جميع مسارات الطرق التي تم تصنيفها بنفس اللون الذي تم تخصيصه لكل نوع كما ذكر سابقاً.

د. الطرق الموزعة

يوضح الجدول رقم ٧ بيان تفصيلي بالطرق الموزعة التي تم تصنيفها في هذا المشروع والتي شملت عدد 223 طريق بطول إجمالي (407٠ كم) تبدأ بترقيم من D100 إلى D999، حيث تم تقسيم الطرق لكل محافظة لتتضمن الطرق الموزعة التابعة لكل محافظة وترقيمها بالمعايير المذكورة سابقاً. كما تم تحديد بداية ونهاية كل طريق وعدد الحارات في كل اتجاه. ويوضح الشكل رقم ٥ خارطة توضح مسارات هذه الطرق وترقيم كل طريق وتم تمييزه باللون البنفسجي.

هـ. الطرق المحلية التي تؤدي إلى مناطق الجذب السياحي فقط

يوضح الجدول رقم ٨ بيان تفصيلي بالطرق المحلية التي تؤدي إلى مناطق الجذب السياحي والتي تم تصنيفها في هذا المشروع وكذلك اسم المعلم السياحي المرتبط بكل طريق حيث شملت عدد الطرق المحلية 132 طريق بطول إجمالي (520 كم) تبدأ بترقيم من L100 إلى L999 حيث تم تقسيم الطرق لكل محافظة لتتضمن الطرق المحلية التابعة لكل محافظة وترقيمها بالمعايير المذكورة سابقاً. ويوضح الشكل رقم ٦ خارطة توضح منطقة المعلم السياحي ومسار الطريق المحلي الذي يؤدي إلى المعلم السياحي وتم تمييزه باللون البرتقالي.



الطرق الوطنية (National Routes)

جدول رقم ٤: قائمة الطرق الوطنية (National Routes List)

مسلسل	رقم الطريق	إسم الطريق	نقطة البداية	نقطة النهاية	عدد الحارات بكل اتجاه	طول الطريق (كم)
1	N1	مسقط - الباطنة السريع	تقاطع القرم	N5 - خطمة ملاحه	3/4	324
2	N2	دوار برج الصحوة - نزوى - عبري - حفيت	دوار برج الصحوة	حفيت نقطة تفتيش حدود (عُمان - الإمارات)	2	383
3	N3	نزوى - ثمريت - صلالة	تقاطع نزوى العلوي (N2 - مخرج 134)	دوار الطريق الالتفافي بصلالة	1/2	855
4	N4	الشرقية السريع	تقاطع بدبد العلوي (N2 - مخرج 35)	تقاطع بلاد صور	3	243
5	N5	مسقط - الباطنة	تقاطع وادي عدي	خطمة ملاحه نقطة تفتيش حدود (عُمان - الإمارات)	2/3	306
6	N6	صحار - اليريمي	تقاطع فلج القبائل العلوي (N5 - مخرج 241)	منفذ اليريمي نقطة تفتيش حدود (عُمان - الإمارات)	2	80
7	N7	العقر - الوجاجة - الروضة	العقر (N5 - دوار 290)	الروضة نقطة تفتيش حدود (عُمان - الإمارات)	2	45
8	N8	ثمريت - المزبونة	ثمريت (N3 - دوار 790)	المزبونة نقطة تفتيش حدود (عُمان - اليمن)	1	194
9	N9	صلالة - ضلكوت	صلالة (N3 - دوار الطريق الالتفافي 855)	ضلكوت نقطة تفتيش حدود (عُمان - اليمن)	1/2	169
10	N10	عبري - الربع الخالي	عبري (N2 - دوار 260)	منفذ الربع الخالي نقطة تفتيش حدود (عُمان - السعودية)	1/2	156



شكل رقم ٢: خارطة الطرق الوطنية (National Routes Map)

الطرق الشريانية (Arterial Routes)

جدول رقم ٥: قائمة الطرق الشريانية (Arterial Routes List)

مسلسل	رقم الطريق	إسم الطريق	نقطة البداية	نقطة النهاية	عدد الحارات بكل اتجاه	طول الطريق (كم)
1	A1	الباطنة الساحلي	حلبان (N1 مخرج 53)	خطة ملاحه (N5 مخرج 308)	2	246
2	A2	مسقط - قريات - صور	تقاطع وادي عدي	تقاطع بلاد صور	2/3	189
3	A3	البريمي - محضة - الروضة	البريمي (دوار المستشفى)	الروضة (N6 - دوار 31)	1/2	80
4	A4	البريمي - حفيت	البريمي (دوار المستشفى)	حفيت (N2 - دوار 380)	1	66
5	A5	صحار - ينقل - عبري	تقاطع صحار (A1 - مخرج 225)	الدريز (A6 - دوار 139)	1/2/3	141
6	A6	المصنعة - الرستاق - مسكن - عبري	المعبيلة (A1 - دوار 113)	عبري (N2 - تقاطع 123)	1/2	163
7	A7	بركاء - الرستاق	تقاطع بركاء (N5 - مخرج 79)	تقاطع الرستاق (A6 - تقاطع 40)	1/2	86
8	A8	إزكي - سنو - الدقم	تقاطع أزكي (N2 - مخرج 110)	دوار الدقم	1	444
9	A9	تنعم - قارة الملح	تنعم (N9 - دوار 6)	(N3 - مخرج 143)	1	206
10	A10	هيماء - الدقم	هيماء (N3 - تقاطع 373)	دوار الدقم	1/2	162
11	A11	الدقم - حاسك - صلالة	الدقم (A10 - دوار المطار 157)	صلالة (الدهاريز)	1/2	637
12	A12	هيماء - مرمول - ثمريت	هيماء (N3 - تقاطع 393)	ثمريت (N3 - دوار 790)	1	414
13	A13	خصب - تيبات	خصب	تبيات نقطة حدودية (عُمان - الامارات)	1	49



شكل رقم ٣: خارطة الطرق الشريانية (Arterial Route Map)

الطرق الثانوية (Secondary Routes)

جدول رقم ٦: قائمة الطرق الثانوية (Secondary Routes List)

مسلسل	رقم الطريق	إسم الطريق	نقطة البداية	نقطة النهاية	عدد الحارات بكل اتجاه	طول الطريق (كم)
1	S10	أسود	أبو بكرة (N5 - دوار 297)	نقطة حدودية (عُمان - الامارات )	1	12
2	S11	حميضة - محضة	حميضة ( N5 - دوار 64)	محضة (A3 دوار 21)	1	27
3	S12	طريق البريمي	دوار مستشفى البريمي	البريمي (S14 دوار 1)	2	3
4	S13	طريق الغريفة	نقطة حدودية (عُمان - الامارات )	نقطة حدودية (عُمان - الامارات)	2/3	3
5	S14	ينقل - ضنك	ينقل ( A5 دوار 119)	ضنك (N2 دوار 306)	1	54
6	S15	طريق الظويهر	( N5 صحم )	الظويهر	1/2	35
7	S16	الهجاري - هجيرمات	الهجاري (N5 - دوار 182)	هجيرمات (A6 - دوار 129)	1	98
8	S17	الخابورة - عبري	الخابورة (N5 - دوار 168)	مسكن (A6 - دوار 112)	1	80
9	S18	السويق - الحوقين	(N5 السويق)	الحوقين	1	32
10	S19	فلج الشراة - جماء	(N5 الطريف)	(A6 - دوار الواصل 33)	1	42
11	S20	الرسيل - المعبيلة	(N5 تقاطع 59)	الرسيل (N1 مخرج 32)	1/2	25
12	S21	شارع الخوض	(N5 مخرج 45)	الخوض (N1 مخرج 39)	2	11
13	S22	شارع ١٨ نوفمبر	الغبرة (N5 مخرج 18)	دوار الموج	2	16
14	S23	طريق مطار مسقط الدولي	(N5 مخرج 18)	مطار مسقط الدولي	2/3	7
15	S24	شارع الأنصب	الغبرة (S23 تقاطع 3)	المريرات (N2 مخرج 18)	1/2	28
16	S25	الغبرة - العامرات	الغبرة (S23 تقاطع 1)	العامرات (A2 مخرج 12)	2	19
17	S26	القرم - البستان	القرم (N5 مخرج 11)	دوار البستان	2/3	17
18	S27	شارع روي	تقاطع دارسييت	تقاطع وادي عدي	2	5

مسلسل	رقم الطريق	إسم الطريق	نقطة البداية	نقطة النهاية	عدد الحارات بكل اتجاه	طول الطريق (كم)
19	S28	شارع ٢٣ يوليو	مدينة سلطان قابوس (N1 مخرج 4)	(S25 - تقاطع 3)	2	8
20	S29	شارع الجامع الأكبر - الجامعة	العذبية (S25)	الخوض (N1)	1/2	26
21	S30	إزكي - نزوى - بهلاء	أزكي (N2 مخرج 100)	بهلاء (N2 - مخرج 171)	1/2	87
22	S31	حي التراث - غبرة نزوى	تقاطع حي التراث (N2 مخرج 126)	نزوى (S31 - دوار 47)	1	21
23	S32	زكيت - منح	زكيت (A8)	عز (N3 - دوار 15)	1	28
24	S33	جبرين - بسياء - الحبي - آدم	جبرين (S31 - تقاطع 83)	آدم (N3 - مخرج 50)	1	68
25	S34	وادي العق	(N4 - مخرج 18)	(N4 - مخرج 39)	1	25
26	S35	الجرداء - محلاح	الجرداء (N4 - مخرج 50)	(N4 - طريق سفلي 83)	1	103
27	S36	النبأ - إسماعية	أبراء (N4 - مخرج 104)	محلاح (S34 - دوار 58)	1	88
28	S37	آدم - سناو	آدم (S39 - تقاطع 5)	سناو (A8 - دوار 78)	1	56
29	S38	طريق آدم	آدم (N3 - مخرج 50)	آدم (N3 - مخرج 54)	1	7
30	S39	سمد الشان - المضبيبي - سناو	الروضة (N4 - مخرج ٦٣)	سناو (A8 - دوار 71)	1	64
31	S40	صور - رأس الحد - أصيلة	صور (دوار العيجة)	أصيلة (S40 - دوار 1)	1	97
32	S41	أصيلة - الأشخرة	(S41 تقاطع 66)	الأشخرة	1	31
33	S42	الكامل و الوافي - الأشخرة - محوت - الزمام	الكامل والوافي (N4 مخرج 201)	الزمام (N3 - مخرج 230)	1	408
34	S43	أم مرصيص - صور مصيرة - راسيا - عمق	مدينة مصيرة	مدينة مصيرة	1	132
35	S44	قيرون حيرتي - طاقة	دغروب (N3 تقاطع 832)	طاقة (A11 - دوار 611)	1	66
36	S45	صلالة - طيطام - قيرون حيرتي	صلالة (S42 تقاطع 16)	(N3 - تقاطع 834)	1/2	69
37	S46	شارع السعادة - الرباط	صلالة (دوار 855)	صلالة (N8 - دوار الميناء 25)	2	26



شكل رقم ٤ : خارطة الطرق الثانوية (Secondary Routes Map)

الطرق الموزعة (Distributer Routes)

جدول رقم ٧: قائمة الطرق الموزعة (Distributor Routes List)

مسلسل	رقم الطريق	إسم الطريق	نقطة البداية	نقطة النهاية	عدد الحارات بكل اتجاه	طول الطريق (كم)
محافظة شمال الباطنة						
1	D100	طريق شناص - الرعلة	شناص A1	الرعلة	1/2	15
2	D101	طريق رسة الملح	الفرقارة N5	رسة الملح	1	7
3	D102	طريق وادي رجما	المخامرة N5	المصدر	1	13
4	D103	طريق سور بني حماد	دوار شيناص N5	سور بني حماد N5	1	11
5	D104	طريق السلطان قابوس	دوار صلان	شارع النزهة	1/2	2
6	D105	طريق نبر	دوار لوى N5	أسرار بني سعد (شناص) N5	1	8
7	D106	طريق لوى - الرسة	دوار لوى N5	الرسة	1	21
8	D107	طريق ميناء صحار	دوار ميناء صحار N5	طريق الباطنة السريع (N1 مخرج 264)	1	9
9	D108	طريق حارة الشيخ	دوار لوى N5	حارة الشيخ N5	1	6
10	D109	طريق حرمول	دوار لوى N5	حرمول	1/2	4
11	D110	طريق مجان الصناعية	N5 - دوار 244	منطقة مجان الصناعية	2	7
12	D111	طريق الغظيفة - دقال	الغظيفة A5	دقال (S16)	1	80
13	D112	شارع التضامن	دوار فلج القبائل N5	مجيس	1	5
14	D113	شارع مويلح	الطريف N5	ينبع	1/2	14
15	D114	شارع النزهة	مدينة صحار	مجيس	1	15
16	D115	شارع صحار	تقاطع صحار N5	مدينة صحار	2/3	3
17	D116	شارع المحمودي	الطريف N5	فندق كراون بلازا (D128)	1	3



الجريدة الرسمية العدد (١٣٢٤)

مسلسل	رقم الطريق	إسم الطريق	نقطة البداية	نقطة النهاية	عدد الحارات بكل اتجاه	طول الطريق (كم)
18	D117	شارع البهجة	البهجة N5	حلة الشيخ (D138)	1	2
19	D118	شارع الطريف	الطريف D129	الهمبار	1/2	9
20	D119	طريق وادي الحلتي	جرورة (A5)	الحلتي	1	28
21	D120	طريق الشاطي	دوار الصويرة (N5)	مدينة صحار	1	8
22	D121	شارع الصافي	خور السبابي (N5)	خور السبابي (A1)	1	2
23	D122	الجانز السلطاني	طريق الشاطي (D138)	حلة الصبارة	1	5
24	D123	شارع العوينات	العوينات (N5)	خور السبابي (N5)	1	4
25	D124	سيح الطيبات	مرتفعات صحم	الهجاري	1	18
26	D125	طريق الفليج - وادي حبيبي	الفليج	السويدي (A5)	1	29
27	D126	طريق ابوالضروس - حلة البرج	أبو الضروس (N5)	الخابورة	1	40
28	D127	طريق صحم	دوار صحم (N5)	مدينة صحم	1/2	5
29	D128	طريق أم الجعاريف	الردة (N5)	أم الجعاريف	1	3
30	D129	طريق البريدي / حجر السنانات	البريك (N5)	حجر السنانات	1	19
31	D130	طريق فلج بني ربيعة	البدية (N5)	فلج بني ربيعة	1	14
32	D131	طريق القصبية	القصبية (N5)	القصبية	1	1
33	D132	طريق القصبية	القصبية (N5)	طريق الباطنة الساحلي (A1)	1	2
34	D133	طريق الخابورة	دوار الخابورة (N5)	مدينة الخابورة	1	2
35	D134	طريق مشايق	المشايق (N5)	الميحة	1	30
36	D135	طريق الحيلين	سيح الرحمات (N5)	وادي الحيلين	1	40

الجريدة الرسمية العدد (١٣٢٤)

مسلسل	رقم الطريق	اسم الطريق	نقطة البداية	نقطة النهاية	عدد الحارات بكل اتجاه	طول الطريق (كم)
37	D136	طريق حيل الغافة	الشاطر (N5)	وادي الحيملي	1	42
38	D137	طريق البداية	البداية (N5)	طريق الباطنة الساحلي (A1)	1	3
39	D138	طريق أم سيح	خبة النوافل (N5)	العويد - طريق ودام الساحل (D250)	1	3
40	D139	طريق خضراء آل سعيد	بدي القش (N5)	بدي القش - (D250)	1	3
41	D140	طريق السوق	دوار السوق (N5)	ميناء السوق	1	4
محافظة جنوب الباطنة						
42	D200	طريق العويد	دوار الملدة (N5)	العويد (A1)	2	5
43	D201	طريق محارة	محارة (N5)	أبو عبالى (A1)	1	5
44	D202	طريق ابو عبالى الساحل	المغسر (N5)	أبو عبالى (A1)	1	5
45	D203	طريق الساحل - السوق	الساحل	السوق	1	24
46	D204	طريق ودام الغاف	الغيل (N5)	ودام الساحل	1	4
47	D205	طريق العويد - ودام الساحل	السوق	المصنعة	1	24
48	D206	طريق الطريف - المصنعة	الطريف	المصنعة	1	5
49	D207	طريق ودام الساحل	دوار ثرمد (N5)	مدينة ثرمد (A1)	2	5
50	D208	طريق المصنعة	دوار المصنعة (N5)	مدينة المصنعة	1	5
51	D209	الفاغرة	الفاغرة	حلبان	1	28
52	D210	طريق بركاء	تقاطع بركاء (N5)	مدينة بركاء	1/2	5
53	D211	طريق المريصي	بيت البركة	النغمان	1	4
54	D212	طريق المريغات	المريغات (N5)	المريغات (A1)	2	3

الجريدة الرسمية العدد (١٣٢٤)

مسلسل	رقم الطريق	إسم الطريق	نقطة البداية	نقطة النهاية	عدد الحارات بكل اتجاه	طول الطريق (كم)
55	D213	طريق السلاحة - بركاء	حي عاصم	المريصي	1	15
56	D214	طريق السوادي الساحل	البلة (N5)	السوادي الساحل	1	12
57	D215	طريق الابيض	المریغات (N5)	الخطم / الأبيض	1/2	26
58	D216	طريق الفراعة	الصومحان (N5)	N1 (مخرج 66)	1	5
59	D217	طريق السلاحة - بركاء	سلاحة (N5)	حي عاصم	1	3
60	D218	طريق الفليج	الرميس (N5)	الفليج	1	10
61	D219	طريق حلبان - الواسط	حلبان (N5)	الواسط (A7)	1/2	34
62	D220	طريق وادي الشباك	حبراء	الخطم	1	15
63	D221	طريق بوة	سيح سالمة	فنجاء	1	21
64	D222	طريق نخل - وادي الهدك	نخل (A7)	نخل (A7)	1	6
65	D223	طريق حبراء	حبراء	أفي	1	6
66	D224	طريق أفي	أفي	مسلمات	1	7
67	D225	طريق وادي مستل	الشبيكة (A7)	وكان	1	29
68	D226	طريق العلياء	العوابي (A7)	العلياء	1	27
69	D227	طريق الحوقين - الحزم	الحزم (A7)	الغروة	1	31
70	D228	طريق الباردة	العوابي (A7)	بهلاء	1	69
71	D229	طريق وبل	الرستاق (A7)	الرستاق (A7)	1	4
72	D230	طريق الرستاق	الرستاق (A7)	مدينة الرستاق	2	4
73	D231	طريق الرستاق - فلج الحديث	الرستاق	A6 (ك 43)	1	8

الجريدة الرسمية العدد (١٣٢٤)

مسلسل	رقم الطريق	إسم الطريق	نقطة البداية	نقطة النهاية	عدد الحارات بكل اتجاه	طول الطريق (كم)
74	D232	طريق الدهاس - الطباقه	خفدي(A6)	عمق	1	25
محافظة مسقط						
75	D300	طريق السيب - حلبان	بيت البركة (N5)	N1 (Exit 53)	1	8
76	D301	شارع الأعمار	المعبيلة الجنوبية	N1 (Exit 45)	1	6
77	D302	شارع النور	دوار الخير	المعبيلة الجنوبية	1/2	8
78	D303	الأعمار - النزهة	شارع الأعمار	شارع النزهة	1	4
79	D304	شارع الخير	المعبيلة (N5)	المعبيلة الجنوبية	1/2	8
80	D305	شارع دما	المعبيلة (N5)	السيب	1	17
81	D306	شارع النزهة	المعبيلة (S21)	N1 (Exit 42)	1/2	9
82	D307	السيب - النور	السيب - طريق حلبان	شارع النور	1	5
83	D308	شارع العباب	شارع العاديات	شارع دما	1	1
84	D309	شارع الشراي	المعبيلة (N1)	السيب	1	4
85	D310	حي العرفات	N1 (Exit-22)	مطار مسقط القديم (N5)	2/3	5
86	D311	شارع وادي البحانص	تقاطع الخوض (A1)	السيب (N5)	1/2	8
87	D312	شارع الفروسية	السيب	السيب (S20)	1/2	2
88	D313	شارع الروضة	دوار الموج	السيب (S20)	1	9
89	D314	شارع التعمير	الموالج الجنوبية	حديقة الرسيل	1	3
90	D315	شارع مزون	دوار الموج	الخوض (S21)	2	9
91	D316	شارع المعارض	مطار مسقط القديم	غلا	1/2	10

الجريدة الرسمية العدد (١٣٢٤)

مسلسل	رقم الطريق	إسم الطريق	نقطة البداية	نقطة النهاية	عدد الحارات بكل اتجاه	طول الطريق (كم)
92	D317	شارع جسر الوزارات	الخورير الشمالية	الخورير الجنوبية	2	1
93	D318	شارع الخارجية	الغبرة (N5)	مدينة الإعلام	1/2	8
94	D319	شارع مدينة السلطان قابوس	تقاطع الخوير	مدينة السلطان قابوس (N1)	2	3
95	D320	شارع دوحة الأدب	الخورير (S27)	مدينة السلطان قابوس (N1)	1/2	9
96	D321	دارسيت - البستان	تقاطع دارسيت	دوار البستان	1/2	18
97	D322	طريق قنتب - الجصة	البستان	الجصة	1	8
98	D323	شارع الشاطئ	تقاطع القرم	شاطئ القرم	1/2	8
99	D324	شارع الفرسان	روي منطقة CBD	الوادي الكبير	1/2	7
100	D325	شارع الجامع	دوار روي	فندق شيراتون	2	1
101	D326	شارع البرج	روي (إشارة مرور الكنيسة)	سينما روي	2	1
102	D327	شارع ميدان الفتح	تقاطع الوطية	ميناء الفحل	2	2
103	D328	شارع الاحسان	العامرات (S26)	العامرات	1	6
104	D329	شارع الجود	تقاطع العامرات	العامرات	1	5
105	D330	شارع مدينة النهضة	مركز شرطة العامرات	العامرات	1	16
106	D331	طريق الحاجر	الواسط	المحيول (A2)	1	14
107	D332	قريات	تقاطع قريات (A2)	رمله (A2)	1	12
محافظة شمال الشرقية						
108	D400	طريق الرحبة	الجرداء	الرحبة	1	22
109	D401	وادي عندام	الجرداء	الخرماء (A9)	1	38

الجريدة الرسمية العدد (١٣٢٤)

مسلسل	رقم الطريق	اسم الطريق	نقطة البداية	نقطة النهاية	عدد الحارات بكل اتجاه	طول الطريق (كم)
110	D402	طريق سناو - برزمان	سناو	برزمان (A9)	1	32
111	D403	طريق العلياء - خضراء بني دفاع	الخضراء (A8)	العلياء	1	20
112	D404	طريق لزق - الشويعي	لزق	الشويعي	1	14
113	D405	طريق الأفلاج	الشارق	الزاهرة	1	51
114	D406	طريق أم قرن - العلاجي	المضيرب	أم قرن	1	15
115	D407	طريق أبو ظلماء-القابل	القابل (N4)	قابل آل بوسعيد	1	38
116	D408	طريق الظاهر	الواصل (N4)	الظاهر	1	36
117	D409	طريق بديّة	الواصل (N4)	بديّة (N4)	1	22
118	D410	طريق مصرون	مصرون (N4)	لزق	1	53
119	D411	طريق إبراء	كلية إبراء (N4)	سفالة (N4)	1	20
120	D412	طريق وادي بني خالد	N4 (Exit 157)	وادي بني خالد	1	24
محافظة جنوب الشرقية						
121	D413	طريق الكامل و الوافي	طريق الشرقية السريع (N4 Exit 191)	طريق الشرقية السريع (N4 Exit 202)	1	22
122	D414	طريق رأس الحد - وادي سال - الجوابي	رأس الحد	الجوابي	1	70
123	D415	طريق جعلان بني بو حسن - جعلان بني بو علي	جعلان بني بو حسن	جعلان بني بو علي	1	11
124	D416	طريق غويلة	جعلان بني بو علي	بو مدرّة (D431)	1	52
125	D417	طريق عمق - حقل	مرصيص	عمق	1	6
126	D418	طريق بر بويرة	الشبيكة	دوار البلدية	1	8
127	D419	طريق الفليج - وادي بني جابر - الشبيكة	الفليج	الشبيكة	1	26

الجريدة الرسمية العدد (١٣٢٤)

مسلسل	رقم الطريق	إسم الطريق	نقطة البداية	نقطة النهاية	عدد الحارات بكل اتجاه	طول الطريق (كم)
128	D420	طريق صور الإلتفافي	دوار بلاد صور	شاطيء العيجة	1/2	20
129	D421	طريق بربويرة - الشرخة	A2 (RA-174)	A2	1	11
محافظة الداخلية						
130	D500	طريق الزاهية	N3 (مخرج 98)	A9(ك 151)	1	41
131	D501	طريق سيح الرول	قرن العلم (N3)	سيح الرول	1	60
132	D502	طريق النهيدة - رأس الجبل	أدم (N3)	A9(ك 122)	1	65
133	D503	طريق البشائر	عز	طريق أدم سناو	1/2	40
134	D504	طريق الحمراء	دوار الحمراء	الحمراء	1	11
135	D505	طريق الحمراء - وادي هاط	الحمراء	الخطيم	1	42
136	D506	طريق مصيدرة - العرف	ميتان (N3)	العرف (A9)	1	82
137	D507	طريق المعمور - حمراء الدروع	المعمور	حمراء الدروع (A9)	1	85
138	D508	طريق وادي قريات	الغافات (N3)	وادي قريات (S32)	1	21
139	D509	طريق الروضة - الحمراء	القاع (29)	الحمراء	1	19
140	D510	طريق بهلاء - بلاد سبت	دوار المعمور	بلاد سبت	1	15
141	D511	طريق بهلاء - الفتح	N2 (Km 157)	دوار الفتح	1	10
142	D512	طريق فنحاء	فنجاء (N2)	الوغة	1	7
143	D513	طريق بدبد	بدبد (N2)	سيح المعيدن (N4)	1	5
144	D514	طريق إزكي - الرسيس	إزكي	الرسيس	1	11
145	D515	طريق القريتين	إزكي	طريق وادي عندام	1	27

الجريدة الرسمية العدد (١٣٢٤)

مسلسل	رقم الطريق	إسم الطريق	نقطة البداية	نقطة النهاية	عدد الحارات بكل اتجاه	طول الطريق (كم)
146	D516	العاقل - المخترع	العاقل	المخترع	1	22
147	D517	طريق كرشا - منح	كرشا (N3)	منح	1	10
148	D518	طريق بركة الموز - الجبل الأخضر	بركة الموز	وادي بني حبيب	1	46
149	D519	طريق بركة الموز	N2 (Exit-118)	بركة الموز	1	3
150	D520	طريق فرق	نزوي (N2 - Exit 134)	فرق (S30 - تقاطع 31)	2	2
151	D521	طريق فلج دارس - وادي سميط	تقاطع فلج دارس	وادي سميط (دوار 18)	1	7
152	D522	طريق العين	تقاطع حي العين	تقاطع برج القرن	1	5
153	D523	طريق كرشا - طيمساء	كرشا (N3)	N2 (ك 150)	1	28
154	D524	طريق المدرة	تقاطع الهوب (N2)	الصويريج (N2)	1/2	6
155	D525	طريق جردمانه	لزغ (N4)	جردمانه	1	26
156	D526	طريق منطقة سمائل الصناعية	تقاطع سمائل (N4 Exit-18)	طريق جردمانه	1	10
157	D527	طريق العينه - فلج المراغة	سيح الظاهر (N2)	Mahram	1	22
158	D528	طريق سيج الظاهر - وصاد	سيح الظاهر (N2 Exit-72)	وصاد (N2)	1	5
159	D529	طريق المدرة - لزغ	المدرة	لزغ	1	20
160	D530	طريق الجرداء - صومرة	الدحية (N4)	طريق وادي عندام	1	19
161	D531	طريق العين - العافية	العين	العافية	1	7
162	D532	طريق وادي محرم	العافية (N2)	طريق وادي عندام	1	42
محافظة البريمي						
163	D600	طريق محضة - كحل	A3 (Exit 126)	محضة (S11)	1	3



الجريدة الرسمية العدد (١٣٢٤)

مسلسل	رقم الطريق	إسم الطريق	نقطة البداية	نقطة النهاية	عدد الحارات بكل اتجاه	طول الطريق (كم)
164	D601	طريق محضة - أبو بادي	محضة (S11)	السميني (A3)	1	40
165	D602	طريق السعف - الشويهة	العرهمية	الفي	1	27
166	D603	طريق العقيدة - المصيدرة	العقيدة (N6)	المصيدرة (S11)	1	16
167	D604	طريق كتنة - الدقيق - الطالعي	المنفذ الحدودي (N6)	وادي صاع (A4)	1	57
168	D605	طريق الجامع	البريمي (D631)	حديقة البريمي (A3)	2	5
169	D606	طريق حلة السور	فندق السلام (S13)	نقطة تفتيش حدود (عُمان - الإمارات)	2	4
170	D607	طريق وسط المدينة	دوار مستشفى البريمي	مطعم مسقط (S13)	2	5
171	D608	طريق القلعة	دوار القلعة	D633	1/2	6
172	D609	طريق أرض الجو	سيني سينما البريمي	D627	1	4
محافظة الظاهرة						
173	D610	طريق حيل الخناشبة	الهشيمة	العين	1	37
174	D611	طريق الخبيب - الغويقات - ضنك	ضنك	النعامة	1	19
175	D612	طريق ينقل - وادي صاع	ينقل	وادي صاع	1	82
176	D613	طريق ضنك-ينقل	A5 (RA 115)	الظويهريّة	1	15
177	D614	طريق هجيرمات - العارض	خدل A5	هجيرمات	1	9
178	D615	طريق كهنات - غويلمية	كهنات (S16)	مسكن (S17)	1	10
179	D616	طريق ظاهر الفوارس	ينقل	ظاهر الفوارس	1	11
180	D617	طريق مقنيات	هجيرمات (A6)	الدريز (A6)	1	92
181	D618	طريق الدريز - عبري / عبري- نزوى	N2 (KM 248)	العراقي (A6)	1	10

الجريدة الرسمية العدد (١٣٢٤)

مسلسل	رقم الطريق	اسم الطريق	نقطة البداية	نقطة النهاية	عدد الحارات بكل اتجاه	طول الطريق (كم)
182	D619	طريق عبري - سيح المسرات	N2 (RA 266)	الرايبة (A6)	1	14
183	D620	طريق عبري	N2 (RA 260)	مدينة عبري	1	3
184	D621	طريق المحيول	A5 (RA 119)	ظاهر الفوارس	1	16
185	D622	طريق الشرية	مدينة عبري	مطار عبري	1	10
186	D623	طريق الغافات	N2 (Exit 175)	الغافات (KM 219)	1	77
187	D624	طريق فهود - جبال	مطار فهود	جبال	1	46
188	D625	طريق ننتية - فهود	A9 (KM 90)	الخوير	1	164
محافظة الوسطى						
189	D700	طريق الدقم	مدينة الدقم (A8)	مركز الشرطة (D721)	2	20
190	D701	طريق ميناء الدقم	نهاية طريق A8	مطار الدقم	2/3	18
191	D702	طريق ريما - هبهب	ريما (A12 (RA 121)	A11 (RA 161)	1	55
192	D703	طريق هيما - السحمة	هيما N3	كبرت	1	77
محافظة ظفار						
193	D800	طريق مرمول - شليم - صوقرة - مدركه	أمل (KM 226)	شليم	1	24
194	D801	شارع ثمرت	ثمرت N3 (KM 787)	ثمرت (N3 (RA 790)	1	5
195	D802	طريق جبل سمحان	طوي أعتبر	جبل سمحان	1	33
196	D803	طريق صلالة - مرباط	مرباط (A11 (RA 577)	مرباط (A11 (KM 575)	1/2	6
197	D804	طوي أعتبر	طوي أعتبر (A11 (Exit 587)	وادي دربات (A11 (Exit 607)	1	34
198	D805	طريق مدينة الحق - كيدد	طوي أعتبر	أداخام (S42)	1	25

الجريدة الرسمية العدد (١٣٢٤)

مسلسل	رقم الطريق	اسم الطريق	نقطة البداية	نقطة النهاية	عدد الحارات بكل اتجاه	طول الطريق (كم)
199	D806	طريق مدينة الحق - أنطاغاق - عكروت	A11 (RA 620)	أداخام (S42)	1	26
200	D807	شارع طاقة	A11 (RA 611)	طاقة (A11 (RA 614)	1	5
201	D808	طريق صلالة-حاسك	A11 (RA 620)	A11 (RA 652)	1	8
202	D809	طريق صحنوت	دوار جامعة ظفار	صحنوت الجنوبية	2	8
203	D810	رزات - أشنهيب	دوار المعمورة (A11)	أشنهيب (S42)	1	30
204	D811	شارع الفاروق	سدح (S44)	صحنوت الجنوبية	1	8
205	D812	شارع السلام	الحصيلة	المعتر	1	9
206	D813	طريق المنصورة	الدهاريز	سدح (S44)	2	4
207	D814	شارع المنتزه	الرباط	المعتر	1	9
208	D815	طريق السلطان قابوس	الدهاريز	المنطقة الصناعية (N9 (RA 14)	1/2	19
209	D816	شارع المطار	دوار برج النهضة	الحافة	1/2	3
210	D817	شارع عثمان بن عفان	N9 (RA 18)	S44 (RA 22)	1	4
211	D818	شارع ٢٣ يوليو	الحصيلة (S44)	دوار المستشفى	2	7
212	D819	شارع السلطان تيمور	الدهاريز	سدح (S44)	1	9
213	D820	شارع الرباط	سدح (S44)	منتجع ملينيوم	3	3
214	D821	شارع النهضة	مركز شرطة (S44)	الحصن	2/3	3
215	D822	طريق شير-زيك	N3 (KM 852)	زيك	1	22
216	D823	طريق أرجهاتان - صلالة	جامعة ظفار (N9 (RA 2)	قيرون حيرتي (S43)	1	27
217	D824	شارع النماء	وادي سلوت (S44)	دوار المستشفى	3	1

مسلسل	رقم الطريق	إسم الطريق	نقطة البداية	نقطة النهاية	عدد الحارات بكل اتجاه	طول الطريق (كم)
218	D825	طريق صلالة - عال العالي	عرفت N9 (RA 22)	طيظام (S43)	1	26
219	D826	طريق صلالة - ضلكوت	ضلكوت N9 (KM 148)	ضلكوت N9 (KM 161)	1	23
محافظة مسندم						
220	D900	طريق سل أعلى	خصب (A13)	سل أعلى	1	24
221	D901	الطريق الصناعي	خصب (A13)	منطقة خصب الصناعية	2	3
222	D902	طريق دبا	دبا نقطة تفتيش حدود (عُمان - الإمارات)	دبا نقطة تفتيش حدود (عُمان - الإمارات)	1	10
223	D903	طريق مدحاء	مدحاء	حجر بني حميد	1	15



شكل رقم ٥: خارطة الطرق الموزعة (Distributor Routes Map)

الطرق المحلية التي تؤدي إلى مناطق الجذب السياحي (Access Routes)

جدول رقم ٨: قائمة الطرق المحلية التي تؤدي إلى مناطق الجذب السياحي (Access Routes List)

مسلسل	رقم الطريق	إسم الطريق	إسم المعلم السياحي	عدد الحارات بكل اتجاه	طول الطريق (كم)
<b>محافظة شمال الباطنة</b>					
1	L109	طريق قلعة شناص	حصن شناص	1	0.13
2	L111	طريق قلعة لوى	حصن لوى	1	0.33
3	L122	الطريق البحري	كورنيش صحار	1	7
4	L124	شارع السوق	قلعة صحار / متحف قلعة صحار	1	1
5	L130	طريق حصن الخابورة	حصن الخابورة	1	0.25
<b>محافظة جنوب الباطنة</b>					
7	L256	طريق الطريف-المصنعة	حصن المصنعة	1	1.7
8	L215	طريق سوق بركاء	حصن بركاء	1	0.27
9	L262	طريق بركاء - الفليج	ميدان الفليج	1	2.4
10	L265	طريق نخل الداخلي	قلعة نخل	1	0.3
11	L267	طريق نخل- وادي الهدك	عين الثوارة	1	0.25
12	L236	طريق الرستاق الداخلي	فلج الميسر	1	0.5
13	L223	طريق الحزم الداخلي	حصن الحزم	1	0.25
14	L237	طريق الرستاق الداخلي	قلعة الرستاق	1	0.45
15	L235	طريق فلج الحديث	عين الكسفة	1	0.8
16	L249	طريق بلد سبت	قرية بلد سبت	1	2.8
17	L273	الحوقين - الحزم	وادي الحوقين	1	2

مسلسل	رقم الطريق	إسم الطريق	إسم المعلم السياحي	عدد الحارات بكل اتجاه	طول الطريق (كم)
18	L263	طريق الأبيض	وادي الأبيض	1	3.3
<b>محافظة مسقط</b>					
19	L317	شارع الخوض	وادي الخوض	1	9
20	L327	شارع الصفاء	موقع بوشر الأثري	1	3.5
21	L330	شارع 5914	بيت المقحم	1	0.2
22	L321	شارع الإزدهار	شاطئ العذبية	1	1
23	L329	شارع المنتزه	شاطئ القرم	1	1.3
24	L308	2333	متحف بيت آدم	1	0.4
25	L305	سكة 3709	جامع السلطان قابوس الأكبر	1	2
26	L318	طريق الحمام - العقبية	عين الحمام	1	8
27	L360	شارع السيفة	شاطئ السيفة / شاطئ بندر الخيران	1	24
28	L358	طريق الجصة	شاطئ بندر الجصة	1	1.5
29	L356	طريق قنتب	شاطئ قنتب	1	2.6
30	L355	شارع حنشفت	شاطئ يتي	1	13
31	L333	شارع قصر العلم	قلعة الميراني	1	0.5
32	L345	شارع المجمع	متحف القوات المسلحة	1	0.3
33	L331	شارع بيت البرندة	متحف بيت البرندة	1	0.1
34	L332	طريق رقم 8628	متحف بيت الزبير	1	0.15
35	L334	9310	المتحف العماني الفرنسي	1	0.1

مسلسل	رقم الطريق	إسم الطريق	إسم المعلم السياحي	عدد الحارات بكل اتجاه	طول الطريق (كم)
36	L346	شارع النور	المتحف الوطني	1	1.26
37	L363	شارع الحصن	شاطئ قريات / قلعة قريات	1	6
38	L350	شارع ضباب - بمه - فنس	شاطئ فنس / المكلا بر - شاطئ الأبيض / وادي العربيين	1	29
39	L364	شارع منتزه قريات	برج الصيرة	1	2.4
40	L379	شارع هوية نجم	منتزه هوية نجم	1	0.5
41	L365	شارع المزارع	وادي المزارع	1	20
42	L366	شارع سد وادي ضيقة	سد وادي ضيقة	1	1.7
<b>محافظة شمال الشرقية</b>					
43	L413	طريق سمد الشأن	آثار سمد الشأن / حصن بيت الخبيب	1	8
44	L411	طريق حصن الروضة	حصن الروضة	1	1
45	L425	طريق شنة	موقع شنة الأثري ٣/٢/١	1	27
46	L433	طريق المضيرب	بيت التراث والثقافة	1	1
47	L430	طريق الحوية	حصن المنترب / رمال الشرقية	1	5
48	L429	طريق ابراء - مصرون	حارة المنزفة	1	5
49	L447	طريق مقل	كهف مقل / البرك المائية بوادي بني خالد	1	8
<b>محافظة جنوب الشرقية</b>					
50	L450	طريق الكامل و الوافي - يستن	محمية السليل الطبيعية	1	9
51	L457	طريق الرباعية	قلعة آل حمودة / مسجد آل حمودة	1	2.5
52	L451	طريق المحبول	حصن جعلان بني بو حسن	1	2



مسلسل	رقم الطريق	إسم الطريق	إسم المعلم السياحي	عدد الحارات بكل اتجاه	طول الطريق (كم)
53	L454	طريق قلهاة الداخلي	مدينة قلهاة	1	3
54	L464	طريق رأس الحد	شاطئ رأس الحد / حصن رأس الحد	1	10
55	L466	طريق رأس الجنز	محمية السلاحف برأس الجنز / المركز العلمي برأس الجنز	1	6
56	L437	طريق حصن السنيصلة	حصن السنيصلة	1	0.25
57	L435	طريق حصن بلاد صور	حصن بلاد صور	1	0.5
58	L428	طريق شاطئ صور	خور البطح وموقع صناعة السفن	1	8
59	L431	طريق وادي طيوي	وادي طيوي	1	5
60	L427	طريق وادي شاب	وادي شاب	1	1
61	L486	طريق حلف - دفيات	جزيرة مصيرة	1	6.5
<b>محافظة الداخلية</b>					
62	L539	طريق جامع البوسعيد	مسجد جامع البوسعيد	1	0.8
63	L545	طريق المنائف الجنوبية - شافع	ميدان البشائر	1	12
64	L534	طريق بيت الصفاء	بيت الصفاء	1	2
65	L523	طريق كهف الهوته	كهف الهوته	1	0.5
66	L531	طريق مسفاة العبريين	مسفاة العبريين	1	5.6
67	L542	طريق سلوت	منطقة سلوت الاثرية	1	2.63
68	L536	طريق حصن جبرين	حصن جبرين	1	0.35
69	L548	طريق قلعه بهلاء	قلعه بهلاء / حارة العقر	1	0.25
70	L546	طريق سوق بهلاء	سوق بهلاء	1	0.2

مسلسل	رقم الطريق	إسم الطريق	إسم المعلم السياحي	عدد الحارات بكل اتجاه	طول الطريق (كم)
71	L510	طريق حصن بدبد	حصن بدبد	1	0.26
72	L547	طريق حصن الفيقين	حصن الفيقين	1	1.3
73	L541	طريق حارة البلاد	حارة البلاد	1	1.25
74	L536	طريق حصن جبرين	فلج الخطمين	1	1.5
75	L525	طريق فلج دارس	فلج دارس	1	0.5
76	L522	طريق نزوى - فرق	قلعة نزوى / جامع الشوانذة / سوق نزوى	1	0.7
77	L520	طريق حارة السيباني	حارة السيباني	1	0.45
78	L527	طريق تنوف	وادي تنوف	1	6
79	L512	طريق الخوبار - سمائل	حصن سمائل	1	0.5
80	L509	طريق قلعة الشهباء	قلعة الشهباء	1	2
81	L513	طريق بيت الصاروج	بيت الصاروج	1	0.25
82	L537	طريق اليمن	قرية اليمن / قرية النزار	1	1.7
83	L538	طريق فلج الملكي	فلج الملكي	1	1.1
<b>محافظة البريمي</b>					
84	L609	طريق عبول	حصن بيت الند	1	0.5
85	L610	طريق محضة - الجوف	وادي شرم	1	0.2
86	L617	طريق الغريفة	حصن الحلة / حصن الخندق	1	0.6
<b>محافظة الظاهرة</b>					
87	L622	طريق العلو	حصن بيت المراح	1	0.2

الجريدة الرسمية العدد (١٣٢٤)

مسلسل	رقم الطريق	إسم الطريق	إسم المعلم السياحي	عدد الحارات بكل اتجاه	طول الطريق (كم)
88	L636	طريق السليف الداخلي	حصن السليف	1	0.5
89	L628	طريق شريعة العراقي	حصن العراقي	1	1
90	L629	طريق الدريز-عبري	حصن العينين	1	1

محافظة الوسطى					
91	L726	طريق رأس مدركة	شاطئ رأس مدركة	1	28
92	L724	طريق الشوعير - الحوية	شاطئ خلوف	1	12
93	L734	طريق صوقرة	شاطئ صوقرة	1	6
94	L730	طريق الكحل - القصاب - هيتام	البحيرات الوردية	1	10
95	L708	طريق حج - فلم	شاطئ فلم	1	20
96	L780	طريق حج - شنة	شاطئ شنه بر الحكمان / جزيرة محوت	1	13
97	L712	طريق الحبط	قرية الخلوف	1	26
محافظة ظفار					
98	L804	طريق شرثبات	شاطئ شرثبات	1	16
99	L890	طريق عديم - مضي	عين مضي	1	1
100	L846	شارع الميدان	ميدان سباق الهجن بثمريت	1	1.8
101	L847	طريق وادي دوكة	محمية أشجار اللبان "وادي دوكة"	1	0.7
102	L808	طريق شاطئ حاسك	شاطئ حاسك	1	1.6
103	L810	شارع سدح	شاطئ سدح	1	2

مسلسل	رقم الطريق	إسم الطريق	إسم المعلم السياحي	عدد الحارات بكل اتجاه	طول الطريق (كم)
104	L811	شارع سدح	حصن سدح	1	0.2
105	L814	طريق جبل سمحان	جبل سمحان	1	0.5
106	L819	طريق كهف طيق	كهف طيق	1	8.6
107	L815	طريق أعتير	حفرة طوي أعتير	1	0.5
108	L817	شارع مركز الولاية	شاطئ مرباط / حصن مرباط	1	1.3
109	L830	طريق سمهرم	موقع مدينة سمهرم الأثرية	1	2.4
110	L835	الشارع البحري	شاطئ طاقة	1	3.5
111	L834	شارع الحصن	حصن طاقة	1	0.2
112	L837	وادي خشيم	عين أثوم	1	6.7
113	L836	طريق عين طبراق	عين طبراق	1	2
114	L832	طريق دربات	وادي دربات	1	6
115	L831	طريق صيلال	وادي غيضة	1	4
116	L850	شارع عيون	موقع دحقة ناقة النبي صالح	1	0.3
117	L885	طريق كهف المرنيث	كهف المرنيث	1	1
118	L840	طريق عين أرزات	كهف عين أرزات / عين أرزات	1	2
119	L858	شارع سوق الحصن	شاطئ الحافة / سوق الحصن	1	0.3
120	L842	شارع الدهاريز	شاطئ الدهريز / خور الدهاريز	1	3.8
121	L862	طريق شاطئ ريسوت	شاطئ ريسوت	1	3
122	L865	شارع الإمام أحمد بن سعيد	خور صلالة	1	3.6

مسلسل	رقم الطريق	إسم الطريق	إسم المعلم السياحي	عدد الحارات بكل اتجاه	طول الطريق (كم)
123	L860	طريق صلالة - عين جرزيز	عين جرزيز / وادي جرزيز	1	5
124	L838	طريق عين حمران	عين حمران	1	5
125	L854	شارع التنمية	سوق الحرفيين	1	1.5
126	L853	شارع السوق	سوق صلالة المركزي	1	1
127	L866	طريق قصور أعرية	ضريح النبي أيوب	1	1.3
128	L845	طريق وادي نحيز	وادي نحيز	1	7
محافظة مسندم					
129	L910	طريق خصب - المبارك	حصن خصب	1	0.5
130	L908	طريق قدى	خور قدى / قدى	1	3
131	L912	طريق سل أعلى	منتزة الخالدية	1	0.5
132	L921	طريق مصلى العيد	حصن دبا	1	0.5

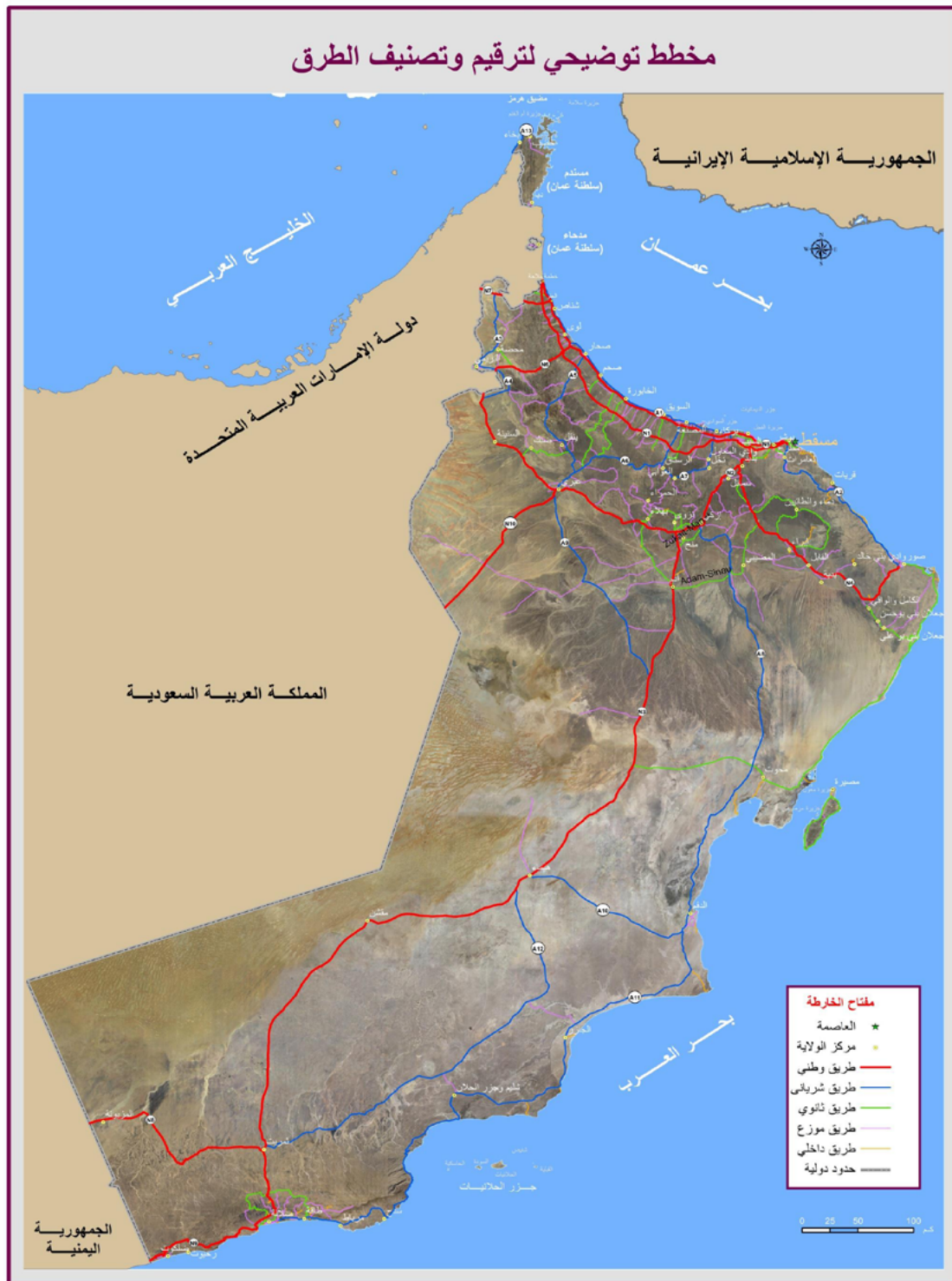


شكل رقم ٦: خارطة الطرق المحلية (Access Routes Map)

ملخص قوائم الطرق

جدول رقم ٩: ملخص قوائم الطرق الإجمالية

ترقيم الطريق		إجمالي أطوال الطرق	عدد الطرق	نوع الطريق
الرمز	الرقم			
N	1-10	2755 كم	10	الطرق الوطنية (National Routes)
A	1-13	2883 كم	13	الطرق الشريانية (Arterial Routes)
S	10-46	1924 كم	37	الطرق الثانوية (Secondary Routes)
D	100-999	4070 كم	223	الطرق الموزعة (Distributor Routes)
L	100-999	520 كم	132	الطرق المحلية التي تؤدي إلى مناطق الجذب السياحي (Access \ Local Routes)
		12152 كم	415	الإجمالي



شكل رقم ٧: خارطة مجمعة لجميع أنواع الطرق



○ جميع إطارات ترقيم الطرق توضع على اللوحات بخلفية بيضاء وتكون الكتابة

عليها باللون الأزرق.

٢. يتم كتابة ترقيم الطرق الوطنية التي تحتوي على حرف N كما هو موضح بالشكل رقم

٨ بالصفحة ٤٣.

٣. يتم كتابة ترقيم الطرق الشريانية التي تحتوي على حرف A في إطار على شكل دائرة

كما هو موضح بالشكل رقم ٩، بحيث يكون قطر الدائرة (750mm) على الطرق التي

تكون سرعتها 80 كم/ساعة أو أقل ويكون قطر الدائرة (900mm) على الطرق التي

تكون سرعتها أكثر من 80 كم/ساعة.

٤. يتم كتابة ترقيم الطرق الثانوية التي تحتوي على حرف S في إطار على شكل مربع

كما هو موضح بالشكل رقم ١٠، بحيث تكون الأبعاد (750mm X 750mm) على

الطرق التي تكون سرعتها 80 كم/ساعة أو أقل وتكون الأبعاد

(900mm X 900mm) على الطرق التي تكون سرعتها أكثر من 80 كم/ساعة.

٥. يتم كتابة ترقيم الطرق الموزعة التي تحتوي على حرف D في إطار على شكل

مستطيل كما هو موضح بالشكل رقم ١١، بحيث تكون الأبعاد

(600mm X 400mm) على الطرق التي تكون سرعتها 80 كم/ساعة أو أقل وتكون

الأبعاد (900mm X 600mm) على الطرق التي تكون سرعتها أكثر من 80 كم/ساعة.

#### ٤- توصيات بخصوص تطبيق مخرجات المشروع

ولتحقيق الاستفادة المرجوة من هذا المشروع توصي وزارة النقل بإجراء بعض التعديلات أو الإضافات أو التحديث على لوحات المرور الإرشادية حتى يتم تطبيق مخرجات المشروع لضمان وصول مستخدمي الطرق إلى وجهاتهم المختلفة بسهولة ويسر. وفيما يلي ملخص لهذه التوصيات:

١. يتم وضع الترقيم في الإطار الخاص بكل نوع من أنواع الطرق على النحو التالي:

○ يتم كتابة ترقيم الطرق على اللوحات المثبتة على (Gantry & Cantilever)

كالتالي:

■ يتم وضع ترقيم الطريق في الإطار الخاص به على اللوحات المثبتة على

(Gantry) التي تحتوي على الواجهات التي يؤدي إليها الطريق في

منتصف اللوحة أسفل أسماء الواجهات إن أمكن، دون كتابة أي أرقام

أخرى على اللوحة أمام الواجهات كما هو موضح بالشكل رقم ١٢.

■ يتم كتابة ترقيم الطرق المتفرعة من الطريق الرئيسي على لوحات

(Gantry & Cantilever) التي تحتوي فقط على رقم المخرج (Exit

No.) كما هو موضح بالشكل رقم ١٢ والشكل رقم ١٥.

○ يوضح الشكل رقم ١٥ تعديل لوحة مرور إرشادية لتتضمن إطار يحتوي على رقم لطريق شرياني (A6) ولوحة إضافية تحتوي على رقم المخرج لنفس الطريق الشرياني (Exit 115 A).

٨. في حالة تعذر تعديل اللوحة الإرشادية يمكن استبدالها.

٩. تحديث خرائط الطرق بسلطنة عُمان لتتفق مع مخرجات المشروع.

١٠. تحديث الخرائط السياحية بسلطنة عُمان لتتفق مع مخرجات المشروع.

١١. ضرورة تنسيق الجهات المعنية بتصميم وتنفيذ الطرق بالسلطنة مع المديرية

العامة للطرق والنقل البري في حالة وجود طرق جديدة غير مدرجة في قوائم هذا

الكتيب للتأكد من تصنيف وترقيم الطريق طبقاً للمعايير المستخدمة في هذا المشروع

وضمن وتحديث قوائم وخرائط مخرجات هذا المشروع.

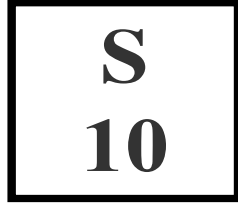
٦. تعديل لوحات المرور الإرشادية على الطرق لتتضمن الإطار الذي يحمل ترقيم الطريق كما هو موضح في الأشكال التالية:

○ يوضح الشكل رقم ١٢ تعديل لوحة إرشادية لتتضمن إطار يحتوي على رقم لطريق وطني (N1) وإطار يحتوي على رقم لطريق شرياني (A6) ولوحة إضافية تحتوي على رقم المخرج (Exit 115) الذي يؤدي إلى طريق شرياني.

○ يوضح الشكل رقم ١٣ تعديل لوحة إرشادية لتتضمن إطار يحتوي على رقم لطريق وطني (N1) وإطار يحتوي على رقم لطريق ثانوي (S10) ولوحة إضافية تحتوي على رقم المخرج (Exit 53) الذي يؤدي إلى طريق ثانوي.

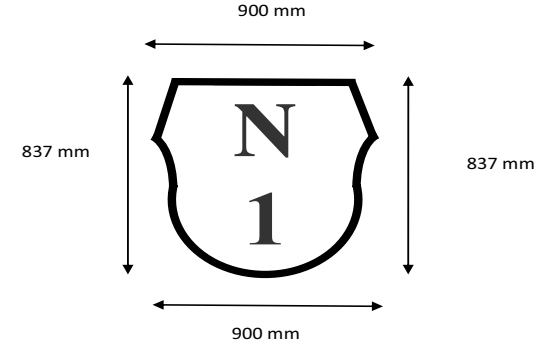
٧. تعديل لوحات المرور الإرشادية على مخرج التقاطعات الرئيسية (جسور/ أنفاق) لتتضمن ترقيم المخرج كما هو موضح في المثالين التاليين:

○ يوضح الشكل رقم ١٤ تعديل لوحة مرور إرشادية لتتضمن إطار يحتوي على رقم لطريق شرياني (A6) ولوحتين إضافيتين تحتوي على رقمي المخرجين المؤديان إلى نفس الطريق الشرياني (Exit 115 A) وهو المخرج الأول و (Exit 115 B) وهو المخرج الثاني.



شكل رقم ١٠ : إطار الطرق الثانوية

TYPICAL EMBLEM SIZE  
FOR POSTED SPEED  $\leq$  80KPH (750mm X 750mm)  
FOR POSTED SPEED  $>$  80KPH (900mm X 900mm)




شكل رقم ٨ : إطار الطرق الوطنية

TYPICAL EMBLEM SIZE FOR SPEED  $>$  80KPH



شكل رقم ١١ : إطار الطرق الموزعة

TYPICAL EMBLEM SIZE  
FOR POSTED SPEED  $\leq$  80KPH (600mm X 400mm)  
FOR POSTED SPEED  $>$  80KPH (900mm X 600mm)



شكل رقم ٩ : إطار الطرق الشريانية

TYPICAL EMBLEM SIZE  
FOR POSTED SPEED  $\leq$  80KPH (750mm diameter)  
FOR POSTED SPEED  $>$  80KPH (900mm diameter)

For exact emblem size, lettering size, style and spacing & rules to be followed mentioned in GCC Manual section 2.04, 2.05 & 2.06L



شكل رقم ١٢: مثال توضيحي للوحة إرشادية متضمنة أرقام الطرق ورقم المخرج



شكل رقم ١٣: مثال توضيحي للوحة إرشادية متضمنة أرقام الطرق ورقم المخرج



شكل رقم ١٤: مثال توضيحي للوحة إرشادية متضمنة أرقام الطرق وأرقام المخرج



شكل رقم ١٥: مثال توضيحي للوحة إرشادية متضمنة رقم المخرج ورقم الطريق المؤدي إلى المخرج